

Zeichenerklärung

Wandern




Wanderweg

Wander- und Radweg













Radwandern

Radweg









Rad- und Wanderweg

-  Wegweiserstandorte des Wanderwegenetzes
-  Wegweiserstandorte des Radwegenetzes
-  Wegweiserstandorte des Wanderwege- und Radwegenetzes


























Touristische Ziele

-  Naturtheater (Freilichtbühne Juni - August)
-  Kirche
-  Renninger Krippe (Krippenausstellung zur Weihnachtszeit)
-  Krippenmuseum
-  Heimatmuseum
-  Archäologisches Museum
-  Historischer Stadtrundgang, Starttafel
-  Trauerweg
-  Weltkulturpfad
-  Bachlehrpfad
-  Waldlehrpfad
-  Naturdenkmal

Touristische Infrastruktur

-  Information Rathaus
-  Essen und Trinken
-  Hotel/Übernachtung/Essen und Trinken
-  Parkplatz
-  Wanderparkplatz
-  S-Bahnhof/Haltestelle
-  Polizeiposten
-  Rettungswache

Sport und Freizeit

-  Sportpark (Hallen, Stadien, Sportplätze, Streetball)
-  Sportgelände Sparnsberg (Halle, Sportplätze)
-  Bolzplatz
-  Swin-Golf-Anlage
-  Festplatz mit Skate/BMX-Anlage
-  Steetball-Anlage
-  Reitanlage
-  Tennisanlage
-  Schützenanlage
-  Segelflugplatz
-  Freizeittflächen Asphaltbahn (keine motorisierte Nutzung)
-  Freibad
-  Waldspielplatz mit Grillstelle
-  Spielplatz
-  Bergwaldhalle
-  Festhalle
-  Bürgerhaus
-  Schulturnhalle (Friedrich-Silcher-Grundschule)
-  Stadtbibliothek
-  Jugendbücherei und Begegnungsstätte
-  Jugendhaus
-  CVJM-Plätze
-  Lioba-Hütte (Freizeitgelände, Kath. Kirchengemeinde)
-  Freizeitgelände Westerfeld (Ev. Kirchengem. Malmshiem)
-  Kooperatives Bildungszentrum (Friedrich-Schiller-Grund- und Werkrealschule, Realschule, Gymnasium und Musikschule)

Wanderwege

Das Wanderwegenetz auf der Gemarkung Renningen wurde als gemeinsames Projekt des Schwarzwaldvereins, des Schwäbischen Albvereins, des IVV-Wandervereins und der Stadt Renningen konzipiert. An zahlreichen Standorten finden sich Wegweiser mit detaillierten Zielangaben. Die Wegweiserstandorte sind in der Freizeitkarte mit roten Punkten markiert. Von Wegweiser zu Wegweiser führen Symbole (z. B. Rauten, Kreuze, Punkte) entlang der Wanderstrecke, so dass auch ohne Kartenmaterial eine Orientierung vor Ort möglich ist.

Radwege

Das Radwegenetz auf der Gemarkung Renningen wurde als gemeinsames Projekt des Allgemeinen Deutschen Fahrrad-Clubs und der Stadt Renningen konzipiert. Die Radwegeverbindungen sind durchgehend beschildert, von Wegweiser zu Wegweiser führen Fahrradsymbole, so dass auch ohne Kartenmaterial eine Orientierung vor Ort möglich ist. Die Wegweiserstandorte sind in der Freizeitkarte mit grünen Punkten markiert.

Die Darstellung der Freizeitwege erhebt keinen Anspruch auf Vollständigkeit.

1 : 20 000

0 200 400 600 800 1000 m

