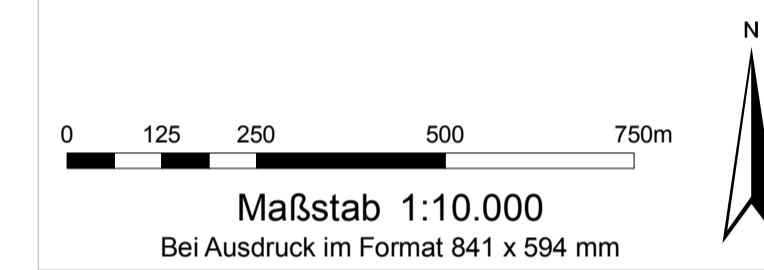
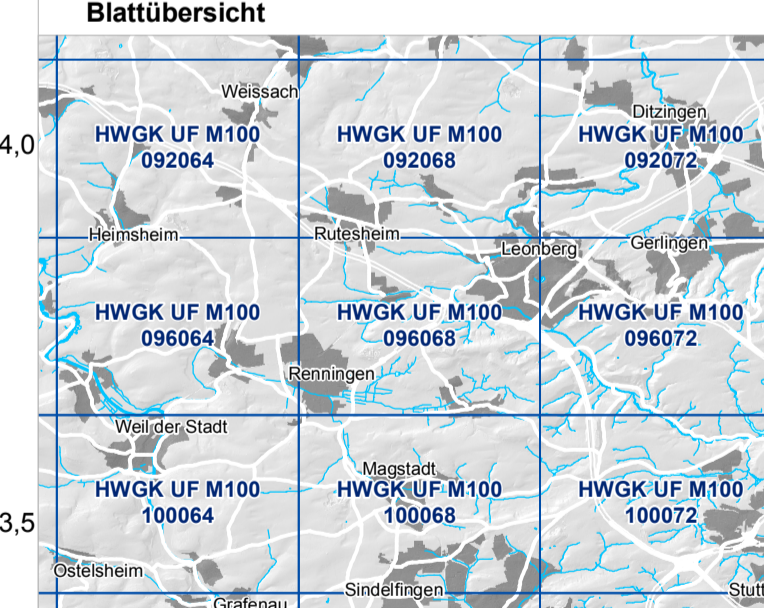


- Flächenausbreitung bei HQ:**
- HQ₁₀
 - HQ₅₀
 - HQ₁₀₀
 - HQ_{extrem}
- Gewässernetz der Hochwassergefahrenkarten:**
- HWGK Gewässer – derzeit in Bearbeitung
 - HWGK Gewässer – Verdolung
 - HWGK Gewässer – nicht berechneter Gewässerabschnitt
 - Sonstiges Gewässer des AWGN
- Sonstiges:**
- Offentliches Gebäude
 - Haupt- und Nebengebäude
 - Staatsgrenze
 - Landesgrenze
 - Kreisgrenze
 - Gemeindegrenze
 - Gemarkungsgrenze

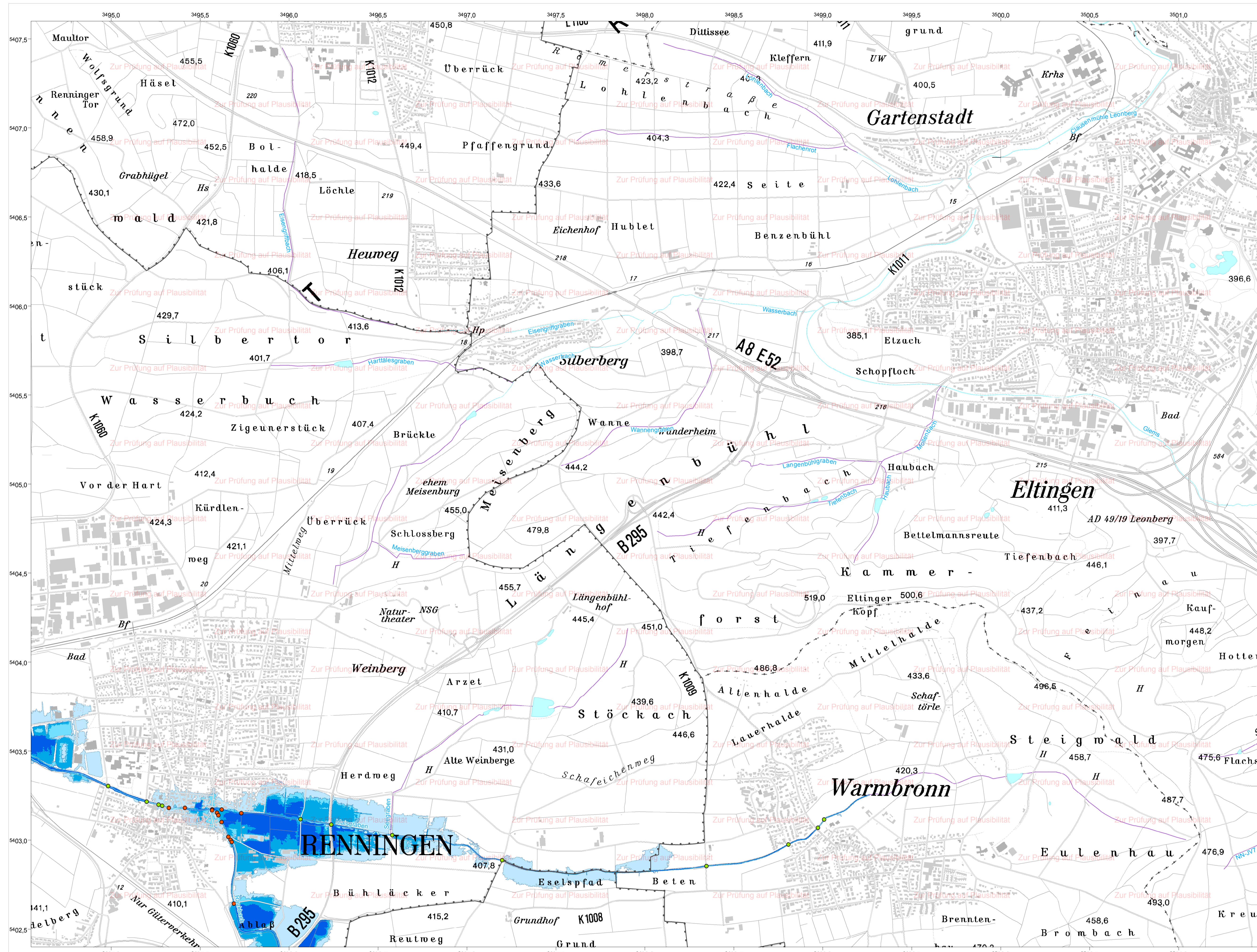


Hochwassergefahrenkarte (HWGK) Baden-Württemberg, Typ 2
Übersichtskarte
Überflutungsflächen bei HQ₁₀, 50, 100, EXT
HWGK UF M100 096068

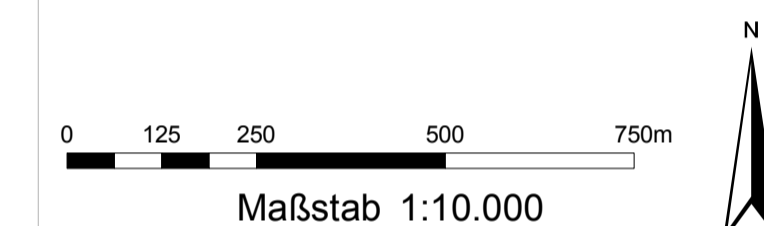
Gewässer: Enz (Strudlbach, Glerns)
Stadt-/Landkreis:
Gemeinde:
Karte erstellt am: 19.10.2011



Geobasisdaten: ATKIS-DLM, ALK, DTK25
© Landesamt für Geoinformation und Landentwicklung Baden-Württemberg (www.lgl-bw.de), Az.: 28519-1/19
Die Hochwassergefahrenkarte (HWGK) stellt die Überschwemmungsgebiete, die Überschwemmungskernbereiche und die hochwassergefährdeten Gebiete gemäß § 77 und § 80 Wassergesetz für Baden-Württemberg dar. Weitere Informationen zu den HWGK unter: www.hochwasser.baden-wuerttemberg.de

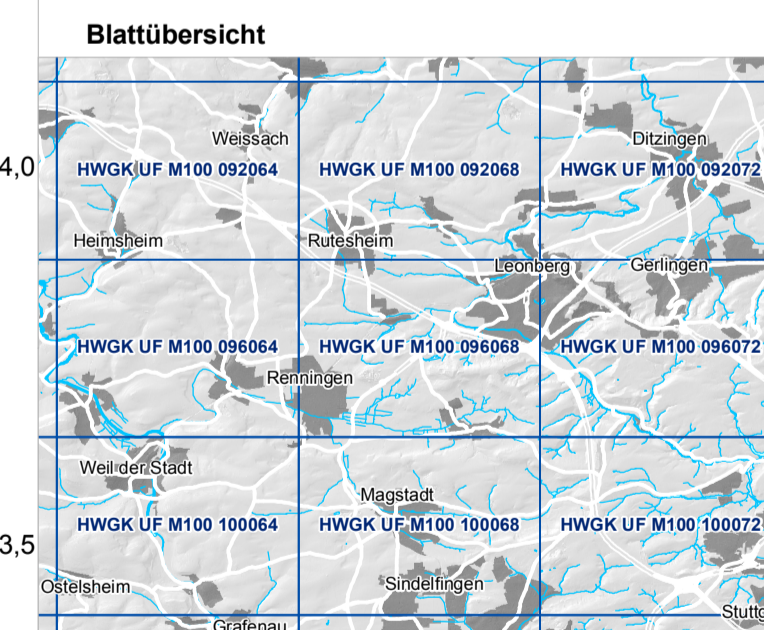


- Flächenausbreitung für HQ:**
- HQ₁₀
 - HQ₅₀
 - HQ₁₀₀
 - HQ_{extrem}
 - Geschätzter Bereich bei HQ₁₀₀
 - Anschlaglinie HQ₁₀₀
 - Anschlaglinie HQ_{extrem}
 - Mobile Hochwasser-schutz-einrichtung
 - Hochwasserückhaltebecken oder Talsperre
 - Historische Hochwasser-marke
 - Brücke eingestaut bei HQ₁₀₀
 - Brücke nicht eingestaut bei HQ₁₀₀
- Gewässernetz der Hochwassergefahrenkarten**
- HWGK Gewässer
 - HWGK Gewässer – derzeit in Bearbeitung
 - HWGK Gewässer – Verdolung
 - HWGK Gewässer – nicht berechneter Gewässerabschnitt
 - Sonstiges Gewässer des AWGN
- Sonstiges:**
- Öffentliches Gebäude
 - Haupt- und Nebengebäude
 - Staatsgrenze
 - Landesgrenze
 - Kreisgrenze
 - Gemeindegrenze
 - Gemarkungsgrenze



Hochwassergefahrenkarte (HWGK) Baden-Württemberg, Typ 2
Übersichtskarte
Überflutungsflächen für HQ₁₀, 50, 100, EXT
HWGK UF M100 096068

Gewässer: Würm
Stadt-/Landkreis:
Gemeinde:
Karte erstellt am: 20.10.2010



Geobasisdaten: ATKIS-DLM, ALK, DTK25
© Landesamt für Geoinformation und Landentwicklung Baden-Württemberg, Az.: 2851.9-1/19

Übersichtskarte der Überschwemmungsgebiete und der Hochwassergefahrengebiete (HQ 100) sowie der Überschwemmungskernbereiche (HQ 10) nach §§ 77 und 80 Wassergesetz.