

Flächenausbreitung bei HQ:

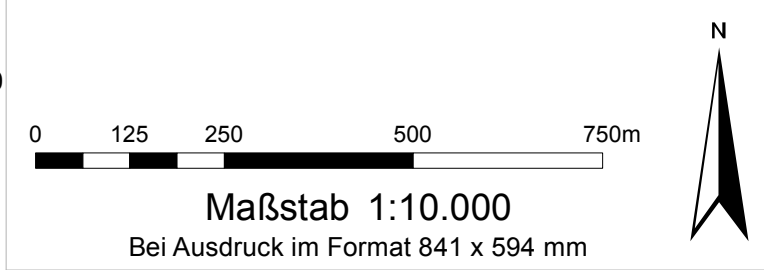
- HQ₁₀
- HQ₅₀
- HQ₁₀₀
- HQ_{extrem}

Gewässernetz der Hochwassergefahrenkarte:

- HWGK Gewässer
- HWGK Gewässer – derzeit in Bearbeitung
- HWGK Gewässer – Verdübelung
- HWGK Gewässer – nicht berechneter Gewässerabschnitt
- Sonstiges Gewässer des AWGN

Sonstiges:

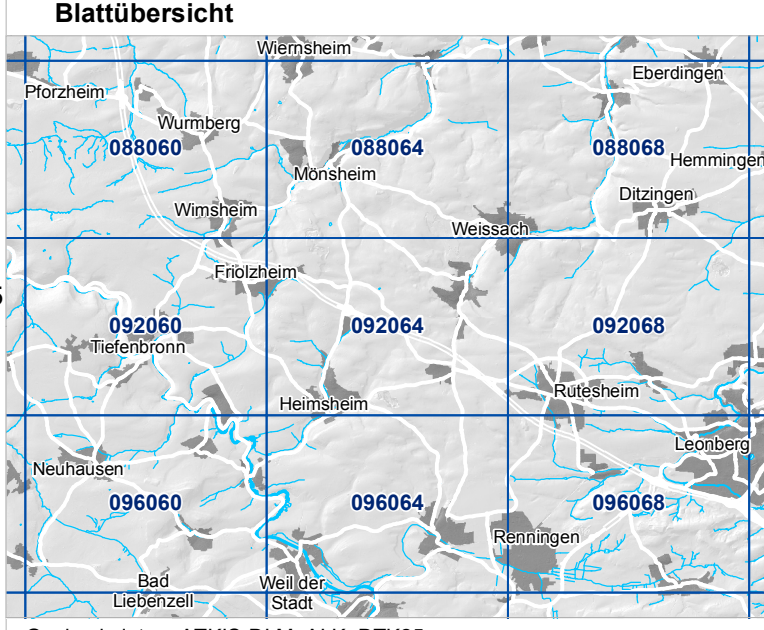
- Offentliches Gebäude
- Haupt- und Nebengebäude
- Staatsgrenze
- Landesgrenze
- Kreisgrenze
- Gemeindegrenze
- Gemarkungsgrenze



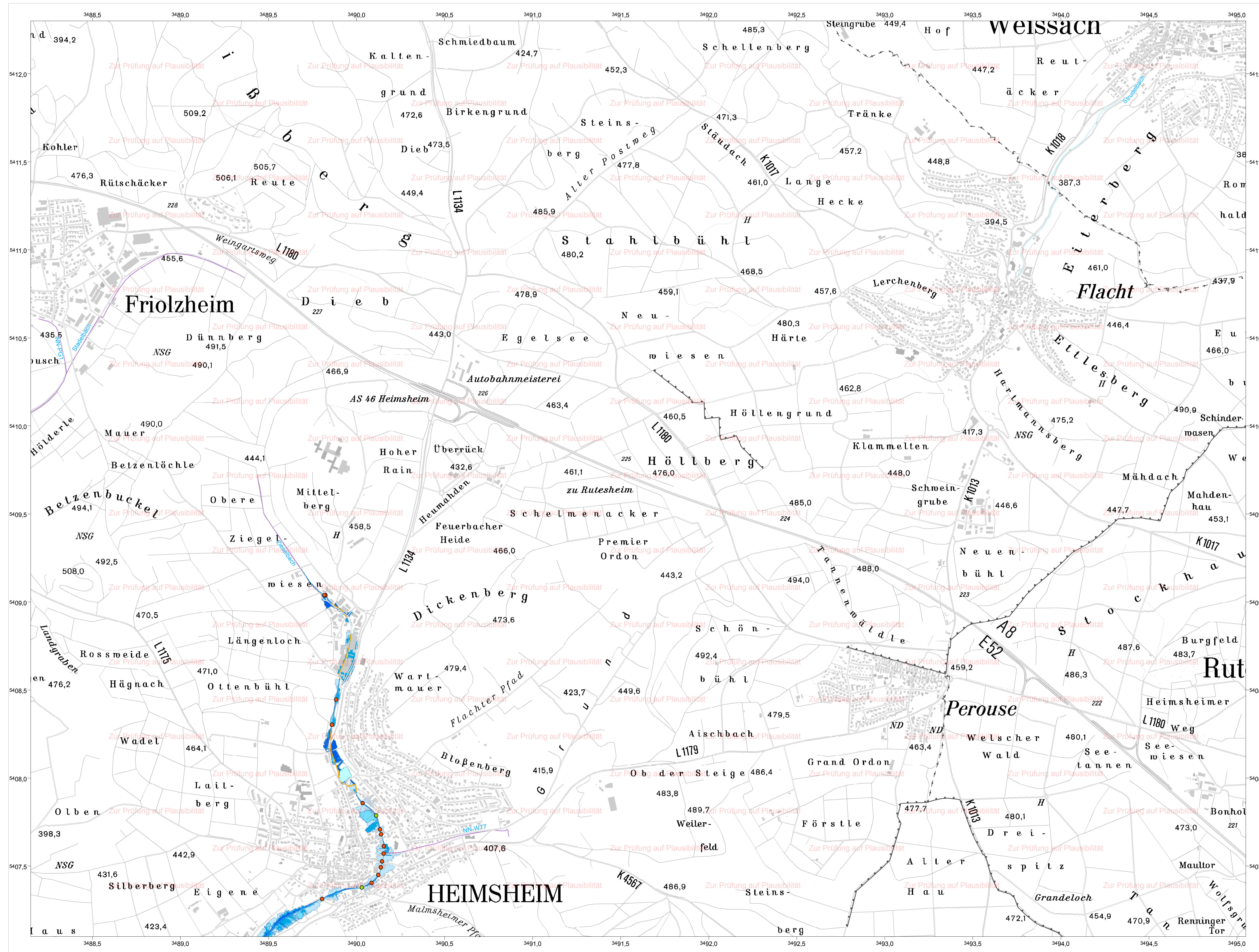
Hochwassergefahrenkarte (HWGK) Baden-Württemberg, Typ 2
Übersichtskarte
Überflutungsflächen bei HQ₁₀, 50, 100, EXT
HWGK UF M100 092064

Gewässer: Enz (Strudelbach)
Enthaltene Gemarkungen: Flacht, Friaul, Heimsheim, Malsheim, Mönshausen, Mülhausen, Perouse, Rutesheim, Weissach

Karte erstellt am: 17.03.2011



Geobasisdaten: ATKIS-DLM, ALK, DTK25
© Landesamt für Geoinformation und Landentwicklung Baden-Württemberg, Az.: 2851 9-1/19
Die Hochwassergefahrenkarte (HWGK) stellt die Überschwemmungsgebiete, die Überschwemmungskernbereiche und die hochwassergefährdeten Gebiete gemäß § 77 und § 80 Wassergesetz für Baden-Württemberg dar. Weitere Informationen zu den HWGK unter: www.hochwasser.baden-wuerttemberg.de



Flächenausbreitung für HQ:

- HQ₁₀
- HQ₅₀
- HQ₁₀₀
- HQ_{extrem}

Geschätzter Bereich bei HQ₁₀₀:

- Anschlaglinie HQ₁₀₀
- Anschlaglinie HQ_{extrem}
- Mobile Hochwasser-schutz-einrichtung
- Hochwasserrückhaltebecken oder Talsperre
- Historische Hochwasser-marke
- Brücke eingestaut bei HQ₁₀₀
- Brücke nicht eingestaut bei HQ₁₀₀

Gewässernetz der Hochwassergefahrenkarten:

- HWGK Gewässer
- HWGK Gewässer – derzeit in Bearbeitung
- HWGK Gewässer – Verdübelung
- HWGK Gewässer – nicht berechneter Gewässerabschnitt
- Sonstiges Gewässer des AWGN

Sonstiges:

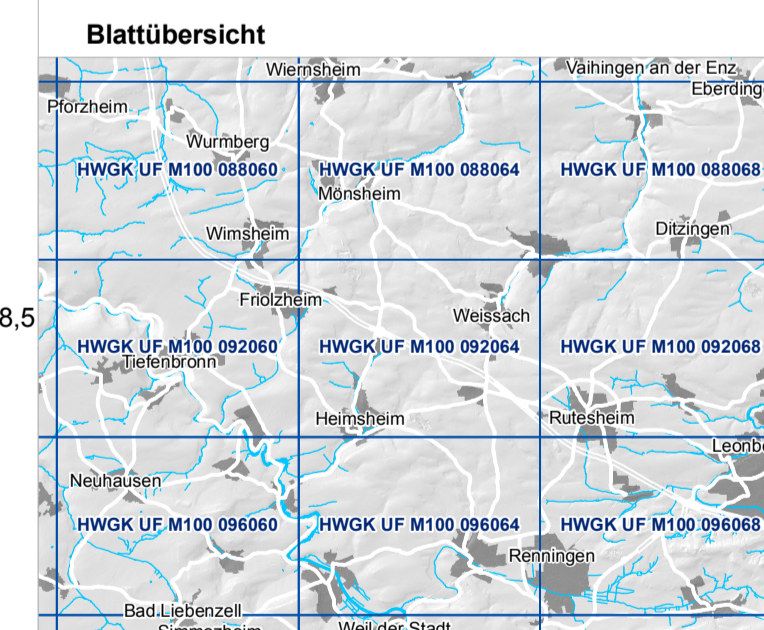
- Öffentliches Gebäude
- Haupt- und Nebengebäude
- Staatsgrenze
- Landesgrenze
- Kreisgrenze
- Gemeindegrenze
- Gemarkungs-grenze

Maßstab 1:10.000

Hochwassergefahrenkarte (HWGK) Baden-Württemberg, Typ 2
Übersichtskarte
Überflutungsflächen für HQ₁₀, 50, 100, EXT
HWGK UF M100 092064

Gewässer: Würm
Stadt-/Landkreis:
Gemeinde:

Karte erstellt am: 20.10.2010



Geobasisdaten: ATKIS-DLM, ALK, DTK25
© Landesamt für Geoinformation und Landentwicklung Baden-Württemberg, Az.: 2851.9-1/19

Übersichtskarte der Überschwemmungsgebiete und der Hochwassergefahrengebiete (HQ 100) sowie der Überschwemmungskernbereiche (HQ 10) nach §§ 77 und 80 Wassergesetz.